

修改记录
Description施工图审查许可证编号
Construction Drawing Reviewing NO.审 定
Authorized项目负责人
Project director审 核
Approved by专业负责人
Professional校 对
Checked by设 计
Designed by建 设 单 位
Construction unit项 目 名 称
Project2023年度深圳市深汕合作区鲘门镇
民新村生产道路子 项 名 称
Project subdivision图 纸 名 称
Drawing title

田间道/生产路 施工图

设计号
Design No.设计专业
Discipline

水利

设计阶段
Dwg status

施工图

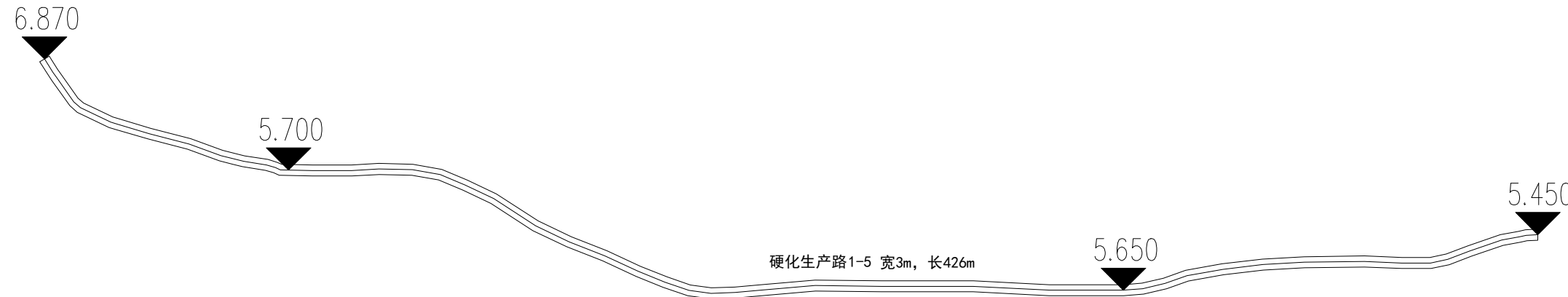
图纸编号
Dwg No.

RA-01

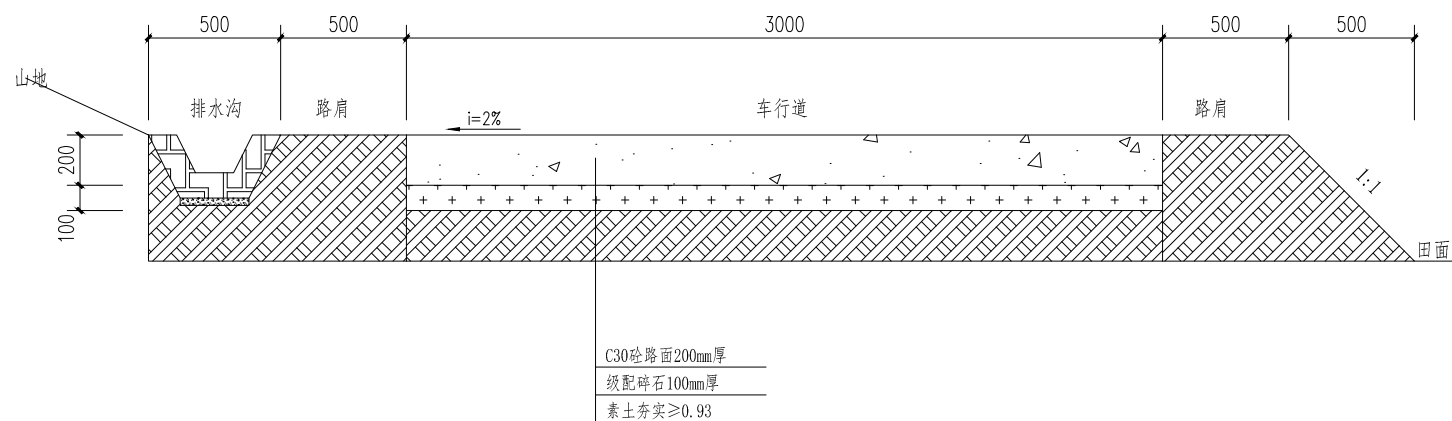
日 期
Date

2024. 8. 21

中国 • 湖南



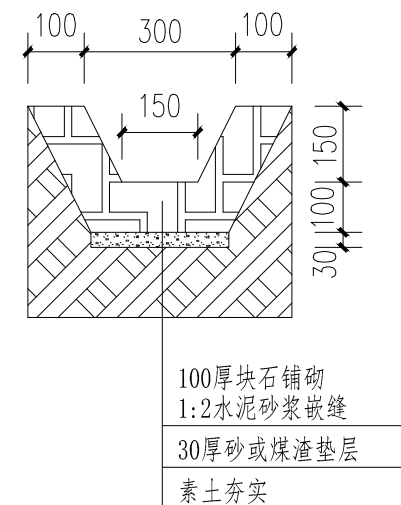
道路竖向设计图 1:1500



硬化田间道/生产路横断面设计图 1:30

说明:

- 1、本图适用于硬化田间道，图中单位均为mm；
- 2、L为道路宽度；
- 3、本硬化道路采用原有路基，采用C30混凝土，路面厚度200mm，并振捣密实，路面需拉纹；
- 4、路面须切缝，使用混凝土路面切缝机一次锯切成型，缝深5cm，缝宽5mm，缝内塞填沥青缝料，每隔5m设置一处；
- 5、路基表面铺设10cm厚级配碎石调平层；路面宽度可按实际情况施工。



排水沟横断面设计图 1:15